






















**"GEODEZJA"**  
Włodzisław Ptaszyński  
Jeziorko, ul. Kolejowa 11  
05-540 Zalesie Górne  
NIP: 123-087-27-15. tel. 0 502 27 27 28

**GEODETA UPRAWNIEN**  
mgr inż. Włodzisław Ptaszyński  
upr. zaw. nr 19198

|  |   |
|--|---|
| <p>Przeświadczam, że niniejszy dokument zawiera informacje w wyniku prac geodetycznych i kartograficznych, których rezultatem są opracowania techniczne i przyrządy zarysowywane. Jednocześnie informuję, że jestem świadomy odpowiedzialności prawnej za złożenie fałszywego oświadczenia</p> |   |
| Identyfikator zgłoszenia prac geodetycznych  | GEK 6540 7009.2021  |
| Ogarn skłany geodetyczny, który otrzymał zgłoszenie  | STAROSTA PASECZYŃSKI  |
| Wykonawca prac geodetycznych   | GEODEZJA<br>WŁODZIMIERZ PTASZYŃSKI                                |
| Numer i data sporządzenia dokumentu zataczającego wyniki poszczególnych wyrysowań  | Protokół Wyrysowań<br>nr GEK.6540 7009.2021.<br>z dnia 10.11.2021 |
| Imię i nazwisko oraz nr uprawnień zawodowych uczestników opracowania   | mgr inż. Włodzisław Ptaszyński<br>uzp nr 19156                    |

| OZNACZENIA SZRAFUR  |  |  |   |   |
|---|--|--|---|---|
| Oznaczenie szrafur  | Objekt/nawierzchnia  | Materiał                                 | Stan                                      | Status w odniesieniu do projektu zatwierdzonego decyzją pozwolenia na budowę nr 1080/2024 z dnia 03.07.2024r. |
|  | boisko do piłki nożnej o wymiarach 30x62m  | trawa syntetyczna na macie amortyzującej | projektowany według odrębnego opracowania | zgodzenie nr rej. ARB.6743.170.2024.MT  |
|  | boisko wielofunkcyjne o wymiarach 17x26m (koszykówka + siatkówka)                                | nawierzchnia sztuczna (poliuretanowa)    | projektowany według odrębnego opracowania | zgodzenie nr rej. ARB.6743.170.2024.MT  |
|  | plac zbiórek Centrum Sportu  | kostka betonowa typu "beton"             | projektowany według odrębnego opracowania | zgodzenie nr rej. ARB.6743.170.2024.MT  |
|  | kommunikacja wewnętrzna  | kostka betonowa typu "beton"             | projektowana                              | bez zmian   |
|  | chodniki - komunikacja piesza  | kostka betonowa typu "holand"            | projektowany według odrębnego opracowania | zgodzenie nr rej. ARB.6743.170.2024.MT  |
|  | plac zabaw   | piasek                                   | projektowany według odrębnego opracowania | zgodzenie nr rej. ARB.6743.170.2024.MT  |
|  | kommunikacja wewnętrzna  | kostka betonowa                          | istniejąca                                | bez zmian   |
|  | miejsca postojowe dla samochodów osobowych w/w 2,3x5,0m oraz 3,6x5,0m(NPS) - 4+1NPS=5 stanowisk  | kostka betonowa typu "holand"            | projektowane                              | bez zmian   |
|  | tereny zielonej niszek i wysokiej  | -  | istniejąca                                | zmiana powierzchni  |
|  | strefa ochłodzenia studni - 10x10m   | zieleń                                   | istniejąca                                | bez zmian   |
|  | nawierzchnia utwardzona płytami betonowymi, przelazona karkówka dębowa                           | beton/drewno                             | projektowana                              | brak w projekcie pierwotnym   |
|  | nawierzchnia utwardzona ceramą terasową  | nawierzchnia z deski kompozytowej        | projektowana                              | wnioskowany element   |
|  | siedzisko dokoła tarasu centralnego (murak betonowy z siedziskiem z deski kompozytowej)          | beton/kompozyt                           | projektowane                              | brak w projekcie pierwotnym   |
|  | nawierzchnia utwardzona wyłuska powłoka poliuretanowa, strefa komunikacji oraz strefy tematyczne | nawierzchnia sztalna/ poliuretanowa      | projektowana                              | brak w projekcie pierwotnym   |
|  | nawierzchnia utwardzona betonowa, wyłuska strefa tematyczna "MATH"                               | płyta betonowa, wyłuska                  | projektowana                              | brak w projekcie pierwotnym   |
|  | nawierzchnia utwardzona opaska wokół obszaru "STEAM"   | kora lub żwir gruboziarny                | projektowana                              | wnioskowany element   |

| OZNACZENIA INSTALACJI SANITARNEJ |  |  |   |
|----------------------------------|--|--|---|
| Symbol                           | Element instalacji   | Stan   | Status w odniesieniu do projektu zatwierdzonego dotyczący pozwolenia na budowę nr 1650/2024 z dnia 03.07.2024r. |
| -----                            | system odwodnienia liniowe ACO   | projektowana                                 | bez zmian   |
| A1=----->A2                      | osadniki systemu odwodnienia ACO 2 szst.                                       | projektowane                                 | bez zmian   |
| -----                            | instalacja kanalizacji deszczowej szachtu denarcskiego Ø126/113, SN-8, PVC-U   | projektowana według poprzedniego opracowania | zgłoszenie nr rej. ARB.473.170.2024 MT  |
| -----                            | instalacja kanalizacji deszczowej zbieracza denarcskiego Ø140/145, SN-8, PVC-U | projektowane według poprzedniego opracowania | zgłoszenie nr rej. ARB.473.170.2024 MT  |
| -----                            | instalacja kanalizacji deszczowej PVC Ø200                                     | projektowana                                 | bez zmian   |
| S1-----S3                        | zewewnętrzny odcinek zewnętrznej instalacji kanalizacji sanitarnej             | projektowany                                 | brak w projekcie pionowych umiarkowanych elementów  |
| Si                               | studnie instalacji kanalizacji deszczowej                                      | istniejące                                   | bez zmian   |
| Sbp                              | studnia żelbetowa z ujęciem wody Ø1500, wyposażona w osadnik - 1szt.           | projektowana                                 | bez zmian   |
| Sb                               | studnia żelbetowa zbiorcza Ø1000 - 1szt.                                       | projektowana                                 | bez zmian   |
| Sp4                              | studnia żelbetowa Ø100 z osadnikiem - 1szt.                                    | projektowana                                 | bez zmian   |

| OZNACZENIA INSTALACJI ELEKTRYCZNEJ  |   |  | Staus w odniesieniu do projektu zatwierdzonego decyzją pozwalającą na budowę nr 1080/2024 z dnia 03.07.2024r. |
|---|---|--|---|
| Symbol  | Element instalacji  | Stan   |   |
|  | złącze kablowe<br>uziem szpiłkowy, Ruz=10 Ω   | zgodzenie nr. rej.<br>ARB.6740.2.496.2022.AS | bez zmian   |
|  | Oprawa oświetleniowa na źródła LED,<br>zasilanie bezpośrednie napięciem 230V,<br>montaż za pomocą regulowanego uchwytu za<br>stal nierdzewnej | zgodzenie nr. rej.<br>ARB.6740.2.496.2022.AS | bez zmian   |
|  | kabel energetyczny:<br>YKY 5x25mm <sup>2</sup> w rurze DVRT5<br>YKY 5x10mm <sup>2</sup> w rurze DVB60   | zgodzenie nr. rej.<br>ARB.6740.2.496.2022.AS | bez zmian   |
|  | Oprawa oświetleniowa na źródła LED,<br>zasilanie bezpośrednie napięciem 230V,<br>małostwiatwosć o wysokości 4,50m                             | projektowana                                 | brak w projekcie pierwotnym<br>wnioskowany element  |
|  | kabel energetyczny:<br>YKY 5x25mm <sup>2</sup> w rurze DVRT5 - do<br>kontenerów<br>YKY2x 5x16mm <sup>2</sup> do oprawy oświetleniowych        | projektowany                                 | brak w projekcie pierwotnym<br>wnioskowany element  |

| BILANS POWIERZCHNI DLA CAŁEGO TERENU INWESTYCYJNEGO                                      |   |                            |                                |
|--|---|----------------------------|--------------------------------|
| Element zagospodarowania   | Materiał  | Stan                       | Powierzchnia [m <sup>2</sup> ] |
| powierzchnia zabudowy  | -   | istniejąca                 | 0,00                           |
| powierzchnia zabudowy  | -   | projektowana               | 0,00                           |
| <b>powierzchnia zabudowy</b>   | <b>-</b>  | <b>razem</b>               | <b>177,24</b>                  |
| powierzchnia utwardzona chodniki, place, pochylnie                                       | kostka bet.                                       | istniejąca                 | 426,22                         |
| powierzchnia utwardzona modernizacja istniejącego placu zabaw                            | piasek grubość warstwy 20cm                       | istniejąca do modernizacji | 1105,50                        |
| powierzchnia utwardzona komunikacja wewnętrzna piesza                                    | kostka bet. typu "Holland"                        | projektowana               | 194,15                         |
| powierzchnia utwardzona boisko do piłki nożnej   | trawa syntetyczna na macie amortyzującej          | projektowana               | 1860,00                        |
| powierzchnia utwardzona boisko wielofunkcyjne  | nawierzchnia sztućna poliuretanowa                | projektowana               | 442,00                         |
| powierzchnia utwardzona parking z miejscami postojowymi oraz plac zbiórek Centrum Sportu | kostka bet. typu "Behaton"                        | projektowana               | 376,00                         |
| powierzchnia utwardzona strefy tematyczne STEAM  | nawierzchnia sztućna poliuretanowa                | projektowana               | 419,00                         |
| powierzchnia utwardzona strefy MATH STEAM  | plyta betonowa wylewana                           | projektowana               | 54,59                          |
| powierzchnia utwardzona taras centralny STEAM  | nawierzchnia z deski kompozytowej                 | projektowana               | 143,41                         |
| powierzchnia utwardzona chodniki STEAM   | plyty betonowe przełożone kantówką                | projektowana               | 111,88                         |
| powierzchnia utwardzona opaska wokół STEAM   | kora lub żwir grubzy                              | projektowana               | 51,97                          |
| siedzisko dookoła tarasu centralnego   | murek betonowy z siedziskiem z deski kompozytowej | projektowane               | 22,46                          |
| <b>powierzchnia utwardzona</b>   | <b>-</b>  | <b>razem</b>               | <b>5207,14</b>                 |
| <b>powierzchnia biologicznie czynna</b>  | <b>-</b>  | <b>razem</b>               | <b>4446,62</b>                 |
| <b>Powierzchnia w granicach opracowania</b>  | <b>-</b>  | <b>razem</b>               | <b>9833,00</b>                 |

| OZNACZENIA CYFROWE |  |  |   |   |
|--------------------|--|--|---|---|
| Lp                 | Element zagospodarowania   | Technologia  | Stan  | Status w odniesieniu do projektu zatwierdzonego decyzją pozwolenia na budowę nr 1080/2024 z dnia 03.07.2024r. |
| 1.                 | bosko do piłki nożnej o wymiarach 30x20m   | trawa syntetyczna na macie amortyzującej                             | projektowany według odrębnego opracowania   | zgłoszenie nr rej. ARB 6743.170.2024.MT   |
| 2.                 | bosko wielofunkcyjna 17x26m (koszykówka + piłka siatkowa)  | nawierzchnia syntetyczna   | projektowany według odrębnego opracowania   | zgłoszenie nr rej. ARB 6743.170.2024.MT   |
| 3.                 | siatki do boksu i treningu sportu wymiar: 10x16m   | koszka betonowa typu "Behaton"                                       | projektowany według odrębnego opracowania   | zgłoszenie nr rej. ARB 6743.170.2024.MT   |
| 4.                 | plac zabaw   | plasek/modernizacja nawierzchni                                      | zgodnie według zgłoszenia robot   | bez zmian   |
| 5.                 | komunikacja wewnętrzna   | koszka betonowa typu "Behaton"                                       | projektowane  | bez zmian   |
| 6.                 | zdradzenia trasa przyszolki i chodnik  | koszka betonowa  | istniejący  | bez zmian   |
| 7.                 | bramki do piłki nożnej o wymiarach 2,0x5,0m – 2szt.  | aluminowe  | projektowane według odrębnego opracowania   | zgłoszenie nr rej. ARB 6743.170.2024.MT   |
| 8.                 | siatki – 2szt.   | aluminowe  | projektowany według odrębnego opracowania   | zgłoszenie nr rej. ARB 6743.170.2024.MT   |
| 9.                 | konstrukcja z mechanizmem regulacji wys. do koszykówki, jednosłupowa – 2 szt.                          | aluminowa  | projektowany według odrębnego opracowania   | zgłoszenie nr rej. ARB 6743.170.2024.MT   |
| 10.                | wysokość 6m – wokół boszka wielofunkcyjnego  | siatka polipropylenowa słupy stalowe 80x80x3 ocynkowane              | projektowany według odrębnego opracowania   | zgłoszenie nr rej. ARB 6743.170.2024.MT   |
| 11.                | siatki dwusłupowe (2szt.) o szerokości i wysokości w świetle 4m  | stalowe  | projektowany według odrębnego opracowania   | zgłoszenie nr rej. ARB 6743.170.2024.MT   |
| 12.                | podkoryzy z siatki polipropylenowej – wysokość 4m – wokół boszka wielofunkcyjnego                      | siatka polipropylenowa słupy stalowe 80x80x3 ocynkowane              | projektowany według odrębnego opracowania   | zgłoszenie nr rej. ARB 6743.170.2024.MT   |
| 13.                | furtka jednosłupowa (3szt.) o szerokości w świetle 1,2m i wysokości w świetle 2,3m                     | stalowe  | projektowany według odrębnego opracowania   | zgłoszenie nr rej. ARB 6743.170.2024.MT   |
| 14.                | ogrodzenie ul. Wawelniczki o wysokości całkowitej max. 1,80m   | panele modułowe, ażurowe z cokolem wylewanym -20cm                   | nie wymaga pozwolenia lub zgłoszenia  | bez zmian   |
| 15.                | brama dwusłupowa (1szt.) o szerokości i wysokości w świetle 4m   | stalowa  | projektowany według odrębnego opracowania   | bez zmian   |
| 16.                | brama przesuwna, podwieszana o szerokości 6m   | stalowa  | nie wymaga pozwolenia lub zgłoszenia  | bez zmian   |
| 17.                | furtka jednosłupowa (1szt.) o szerokości w świetle 1,2m  | stalowa  | nie wymaga pozwolenia lub zgłoszenia  | bez zmian   |
| 18.                | ogrodzenie wewnętrzne wysokości całkowitej max. 1,60m  | panele modułowe, ażurowe z cokolem betonowym, prefabrykowanym (20cm) | nie wymaga pozwolenia lub zgłoszenia  | rezygnacja z elementu   |
| 19.                | miejsca postojowe dla samochodow osobowych – wymiary: 2,5x5,0m oraz 3,6x5,0m (NP5) + 4*NP5=5 stanowisk | koszka betonowa typu "Holland"                                       | projektowane  | bez zmian   |
| 20.                | chodniki   | koszka betonowa typu "Holland"                                       | projektowany według odrębnego opracowania   | zgłoszenie nr rej. ARB 6743.170.2024.MT   |
| 21.                | Zst. kabin dla zawodników z podestem, w każdym 8 miejsc siedzących                                     | okrycie z poliwęglanu iłdł, stalowa konstrukcja nośna                | projektowany według odrębnego opracowania   | zgłoszenie nr rej. ARB 6743.170.2024.MT   |
| 22.                | miejsca postojowe dla samochodow osobowych 51x3NP5 + 54 stanowiska                                     | koszka betonowa  | istniejące, zrealizowane na podstawie pozwolenia nr 1114/2017 z dnia 06.07.2017r. | bez zmian   |
| 23.                | przebudowa chodnika wraz z obniżeniem krawężnika   | koszka betonowa typu "Behaton"                                       | projektowana  | bez zmian   |
| 24.                | kanalizacja deszczowa  | studnie żelbetowe, rury PVC-U  | projektowana  | bez zmian   |
| 25.                | obiekty kontenerowy (3 połączone kontenerami) – łączna 6 obiekty                                       | kontener   | projektowane  | brak w projekcie pierwotnym wnioskowany element   |
| 26.                | pergola stalowa z listwami kompozytowymi   | stal/kompozyt  | projektowana  | brak w projekcie pierwotnym wnioskowany element   |
| 27.                | strefa "TECHNOLOGY" nawierzchnia utwardzona  | nawierzchnia PU – wylewana   | projektowana  | brak w projekcie pierwotnym wnioskowany element   |
| 28.                | strefa "ENGINEERING" nawierzchnia utwardzona   | nawierzchnia PU – wylewana   | projektowana  | brak w projekcie pierwotnym wnioskowany element   |
| 29.                | strefa "ART" nawierzchnia utwardzona   | nawierzchnia PU – wylewana   | projektowana  | brak w projekcie pierwotnym wnioskowany element   |
| 30.                | strefa "MATH" nawierzchnia utwardzona  | nawierzchnia betonowa, wylewana pokryta farbą do betonu              | projektowana  | brak w projekcie pierwotnym wnioskowany element   |
| 31.                | nawierzchnia utwardzona trasa centralna  | nawierzchnia z farbą do kompozytowej                                 | projektowana  | brak w projekcie pierwotnym wnioskowany element   |
| 32.                | nawierzchnia utwardzona strefy bezkoszowe, przełożona krawężnik dębowy                                 | beton/drewno   | projektowana  | brak w projekcie pierwotnym wnioskowany element   |
| 33.                | nawierzchnia utwardzona strefy koszykarskie  | nawierzchnia PU, wylewana  | projektowana  | brak w projekcie pierwotnym wnioskowany element   |
| 34.                | siedzisko dookoła tarasu centralnego (murk betonowy) z siedziskiem z deski kompozytowej                | beton/kompozyt   | projektowane  | brak w projekcie pierwotnym wnioskowany element   |
| 35.                | strefa ochronna wokół studni głębinowej 10x10m   | zielen   | istniejąca  | brak w projekcie pierwotnym wnioskowany element   |
| 36.                | nawierzchnia utwardzona na dziale nr 6/1   | beton/deska kompozytowa  | projektowana  | brak w projekcie pierwotnym wnioskowany element   |
| 37.                | szachownica namalowana na projektowanej nawierzchni betonowej  | farba  | projektowana  | brak w projekcie pierwotnym wnioskowany element   |
| 38.                | układ współrzędnych namalowany na projektowanej nawierzchni betonowej                                  | farba  | projektowany  | brak w projekcie pierwotnym wnioskowany element   |
| 39.                | studnia  | -  | w trakcie budowy według odrębnego opracowania                                     | zgłoszenie nr rej. ARB 6740.2.425.2024.SM   |

Potwierdzam zgodność mapy z mapą do celów projektowych przyjętą do zasobu PODGIK w Piasecznie w dniu 10.11.2021 o numerze GEK.6640.7009.2021.2

[illegible]